

Allgäu®

# aussichtsreich Premiumwandern

Westallgäu



## *Inhalt*

**03**  
Herzlich willkommen  
im aussichtsreich

**06**  
Begegnungen  
im aussichtsreich

**08**  
Premiumwandern  
in Lindenberg

**18**  
Premiumwandern  
in Scheidegg

**30**  
Wandertrilogie  
Allgäu

**34**  
Kontakt und  
Impressum

**04**  
Übersichtskarte  
aussichtsreich-Wege

**07**  
Wegemarkierung

**12**  
Premiumwandern  
in Oberreute

**24**  
Premiumwandern  
in Weiler-Simmer-  
berg

**32**  
Westallgäuer  
Wasserwege

## *Herzlich willkommen im aussichtsreich*

Hier breitet sich die herrlich idyllische Hügellandschaft des Westallgäus vor uns aus, mit unendlicher Natur, die Berge zum Greifen nah und unbeschwerter Leichtigkeit in der Luft – die aussichtsreich-Wege geben allen Raum zum Durchatmen und versprechen ein berauschendes Wandererlebnis.

**4**  
*Orte im  
Westallgäu*

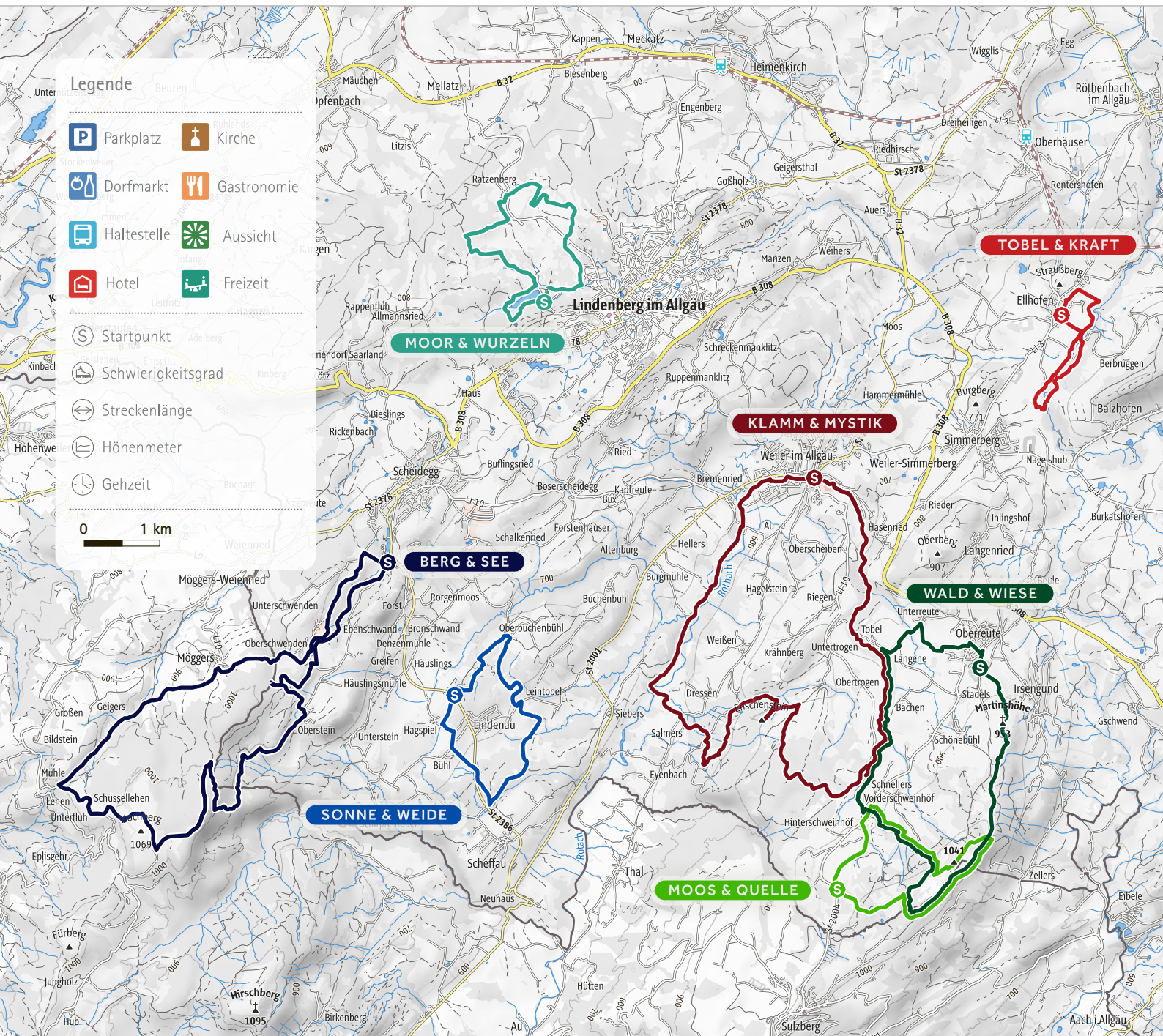
**19**  
*Stunden  
Wanderzeit*

**3**  
*Premium-  
Wanderwege*

**4**  
*Premium-  
Spazierwanderwege*

**65**  
*Wanderkilometer*

**1.300**  
*Höhenmeter*



## Begegnungen im aussichtsreich

Morgens die Wanderschuhe schnüren und durch die gemalte Landschaft des Westallgäus wandern. Von Bächen zu Seen, von Schluchten zu Hügeln, von Wäldern zu Mooren. Im Westallgäu öffnet sich mit jedem Schritt ein neuer Blick.

Hier darf die Natur noch Natur sein. Und die will durchwandert und erkundet werden. Wenn man sich auf den Weg durch die Wälder, Weiden und Schluchten macht, ist der Alltag schnell vergessen. Über 65 Wanderkilometer führen vorbei an bewegten Gewässern, zu weiten Aussichten und durch die Kühle des Waldes. Hinter jeder Kurve der Wander- und Spazierwege entdeckt man ein neues Naturerlebnis. Eine Besonderheit, die auch das Deutsche Wanderinstitut davon überzeugt hat, die sieben Wandertouren für ihre hohe Erlebnisqualität auszuzeichnen.

Jeder der 3 Premium-Wanderwege und 4 Premium-Spazierwanderwege im Westallgäu hat seine ganz eigenen Besonderheiten, Weglängen und Gehzeiten. Hier findet jeder Wandergast seinen Rhythmus. So geht Wandern im Westallgäu.

Die aussichtsreich-Wege im Westallgäu sind zertifiziert vom Deutschen Wanderinstitut e.V.



[www.aussichtsreich-premiumwandern.de](http://www.aussichtsreich-premiumwandern.de)

## Wegemarkierung

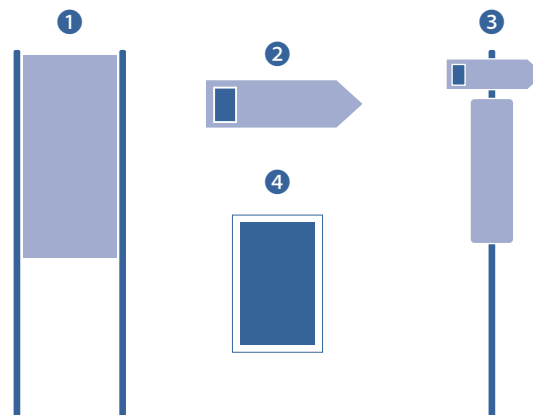
Die aussichtsreich-Wege sind in beide Richtungen beschildert – damit kann frei gewählt werden in welcher Richtung man den Weg erleben möchte.

Eine **Portaltafel<sup>1</sup>** am Start der jeweiligen Tour zeigt Hinweise über den Streckenverlauf, ein Höhenprofil und eine Wegbeschreibung.

**Zielwegweiser<sup>2</sup>** informieren über die Dauer zum Ausgangspunkt und zum nächsten Zwischenziel, um während der gesamten Tour den Überblick zu behalten.

**Infotafeln<sup>3</sup>** an den Zuwegungen der Touren informieren mit einer Übersichtskarte über den momentanen Standort und den Wegeverlauf.

Zwischen den Zielwegweisern sind die Wege mit **Markierungszeichen<sup>4</sup>**, kleineren Aufklebern oder Plaketten in der Farbe der Tour und mit dem Logo, gekennzeichnet. Sie sind in kurzen Abständen angebracht, um immer auf dem richtigen Weg zu bleiben.






aussichts  
reich

## *Lindenberg*

Ein idyllischer See, wurzelige Wege und besondere Tierarten: Auf Lindenbergs Premiumspazierwanderweg zu wandern ist ein echtes Naturerlebnis, bei dem man schon mal auf eine Schar weißer Gänse oder Ochsen und Rinder trifft. Besonders schön sind die mystischen Moorlandschaften entlang des Waldsees und die weiten Blicke auf die Landschaft.





## Moor & Wurzeln



Auf der idyllischen Waldseerunde begleiten einen immer wieder fotogene Ausblicke, während man auf verschlungenen Waldpfaden und durch Moorwiesen bis zum Ratzenberg wandert. Unterwegs trifft man auf Fuchsschafe und Auerochsen, die in den nahen Ställen zuhause sind. Der Weg führt über ein Hofgut bis zum Panoramapunkt bei den großen Eichen, von dem man die Bergwelt bestaunen und schon das nächste Ziel erkennen kann: die Hofwirtschaft. Nach einer Einkehr geht's über den Feldweg zurück zum See. Und wenn man schon mal hier ist, sollte man definitiv ins weiche Wasser von Deutschlands höchstgelegenen Moorbadeseer springen. Der Weg wurde auch als Terrainkurweg zertifiziert.

**Tipp:** Die Aussicht bei den Drei Eichen.

## Premium-Spazierwanderweg Moor & Wurzeln

**Info** Parkplatz Waldsee 6,8 km 2:00 Std.  
 leicht 36 hm

### Gastronomie am Weg

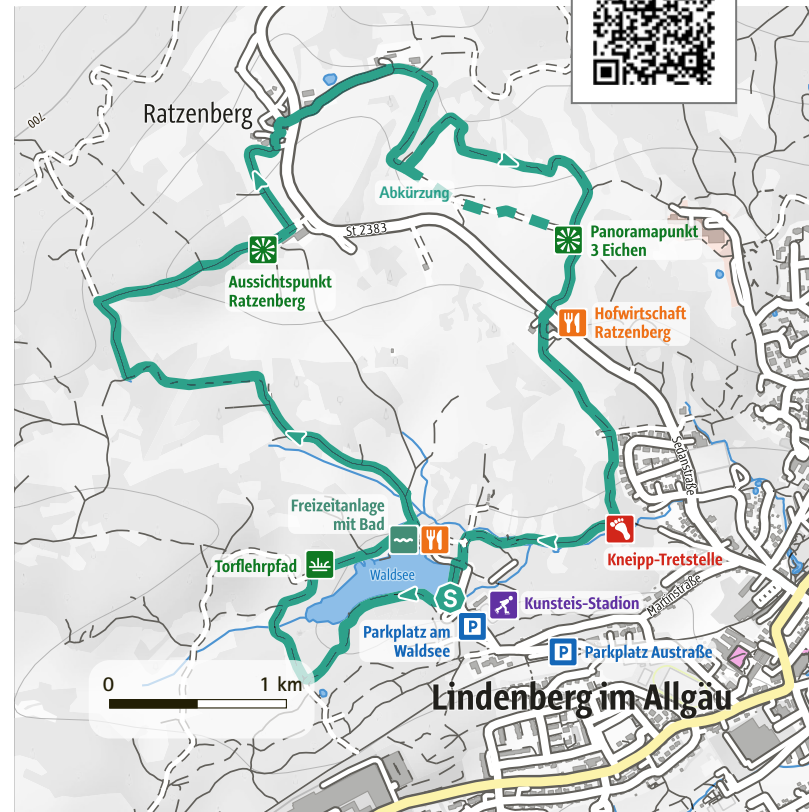
am Ratzenberg und am Waldsee

### Wegcharakter

Abwechslungsreiche Tour mit Wurzelwegen, Pfaden im Moor und Forstwegen

### Wegeverlauf

Parkplatz Waldsee – Waldseebad – Ratzenberger Moos – Ratzenberg – Panorama „Drei Eichen“ – Hofwirtschaft Ratzenberg – Kneipp-Tretstelle – Parkplatz Waldsee





aussichts  
reich

## *Oberreute*

Ein vielschichtiges Landschaftsmosaik aus Wäldern, Weiden, Schluchten und Mooren erstreckt sich über Oberreute. Ausgeschilderte Routen führen unmittelbar durch die unberührte Natur, auf bis zu 1.000 Meter Höhe und auf die vergangenen Spuren der Schmuggler und Grenzer zwischen Deutschland und Österreich.





## Moos & Quelle



Wiesen, Wälder, Tobel und Hochmoore wechseln sich auf dem gemütlichen Spazierwanderweg ab. Das faszinierende Landschaftsmosaik gestaltet eine Kulisse, die die einfache Rundtour abwechslungsreich und unterhaltsam macht. Wer die Augen offen hält, sieht sogar bis auf die Nagelfluhkette und die Ostschweizer Berge. Vom Wanderparkplatz Hinterschweinhöf aus führt ein Pfad hinauf ins schluchtige Quellgebiet des Hausbachs, vorbei an der Grenzerhütte bis zum Kalten Brunnen. Dort gibt es für kleine Wanderer einen Spielplatz und auf die größeren Wanderer warten Hängematten, von denen aus man den Baumwipfeln zuschauen kann. Ein weiterer Höhepunkt des Weges ist neben der herrlichen Aussicht auf die Bergwelt das beeindruckende Wildrosenmoos.

**Tipp:** Genieße die Ruhe am Moorweiher.

## Premium-Spazierwanderweg Moos & Quelle

**Info** Wanderparkplatz Hinterschweinhöf 6,4 km 2:00 Std.  
 mittel 189 hm

### Gastronomie am Weg

in Oberreute und Ortsteil Irsengund

### Wegcharakter

Spazierwanderweg mit einem Mix aus wurzeligen Waldabschnitten, Wiesenpfaden und kurzem asphaltiertem Abschnitt

### Wegeverlauf

Wanderparkplatz Hinterschweinhöf – Vorderschweinhöf – Quellgebiet Hausbach – Hochsträß – Kalter Brunnen – Wildrosenmoos – Moorweiher – Wanderparkplatz Hinterschweinhöf



## Premium-Wanderweg Wald & Wiese

**Info**  Parkplatz am Freibad  10,7 km  3:15 Std.  
 mittel  215 hm

### Gastronomie am Weg

in Oberreute und Ortsteil Irsengund

### Wegcharakter

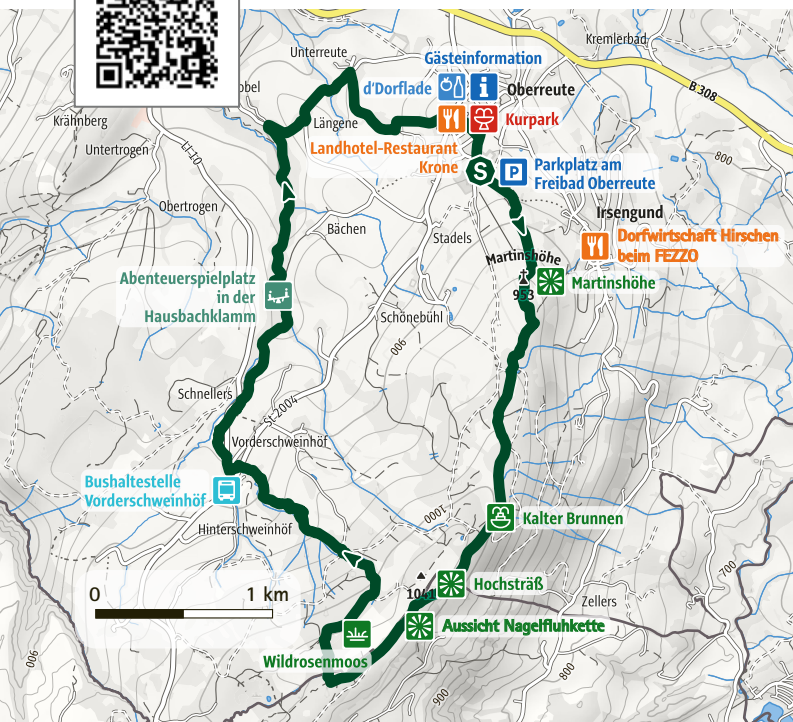
Landschaftlich vielseitige Rundtour auf Wander- und Forstwegen mit kurzen asphaltierten Abschnitten.

### Wegeverlauf

Parkplatz am Freibad – Martinshöhe – Irsengunder Höhe – Zellerberg – Kalter Brunnen – Hochsträß – Wildrosenmoos – Moorweiher – Quellgebiet Hausbach – Vorderschweinhöf – Schnellers – Obere Hausbachklamm – Längene – Unterreute – Oberreute – Parkplatz am Freibad



*Wald  
& Wiese*



Der abwechslungsreiche Rundwanderweg führt über die Martinshöhe, über den Zellerberg und den Kalten Brunnen ins Wildrosenmoos und zum Moorweiher. In der natürlichen Ruhe des Weihers blühen Flora und Fauna ganz neu auf, das lädt auch die Seele zum Baumeln und den Kopf zum Entspannen ein. Eine Vielzahl an seltenen Tier- und Pflanzenarten findet dort ihr Zuhause. Wandert man weiter, erreicht man das Quellgebiet des Hausbachs und gelangt dann in den Ortsteil Vorderschweinhöf. Über die beeindruckende Hausbachklamm erreicht man einen Abenteuerspielplatz, bevor die letzte Etappe über die Ortsteile Längene und Unterreute bis zur Ortsmitte von Oberreute und zurück zum Freibad führt.

**Tipp:** Leg eine Rast beim kalten Brunnen ein.



ä  
aussichts  
reich

## *Scheidegg*

Eingebettet in eindrucksvollen Wald- und Berglandschaften zeigt Scheidegg seine schönsten Seiten. Die Wiesen sind im Sommer bunt gesprenkelt, im Herbst gelbgolden. Die Premiumwege geben den Blick in die Weite frei und sogar bis zum Bodensee, das tiefblaue Herz der Landschaft.



*Sonne  
& Weide*



Was eignet sich besser für einen Ausflug in die Natur als ein Spaziergang durch die reichhaltige Flora und Fauna in Scheidegg. Es geht auf einfachen Pfaden vorbei an klassischen Bauernhöfen, deren Geschichten im Ursprung der Allgäuer Kultur und Lebensart münden. Umgeben von Wiesen und Wäldern begegnet man hin und wieder auch neugierigen Vertretern der Tierwelt und grandiosen Aussichten auf die Nagelfluhkette, für die sich jede Mühe lohnt. Wer's ganz genau wissen und die Flora und Fauna besser kennenlernen will, macht unterwegs einen Abstecher auf den Naturlehrpfad der Scheidegger Naturfreunde.

**Tipp: Entdecke den Naturlehrpfad.**

## Premium-Spazierwanderweg

Sonne & Weide

**Info** Parkplatz Naturlehrpfad 6,1 km 2:00 Std.  
 leicht 83 hm

### Gastronomie am Weg

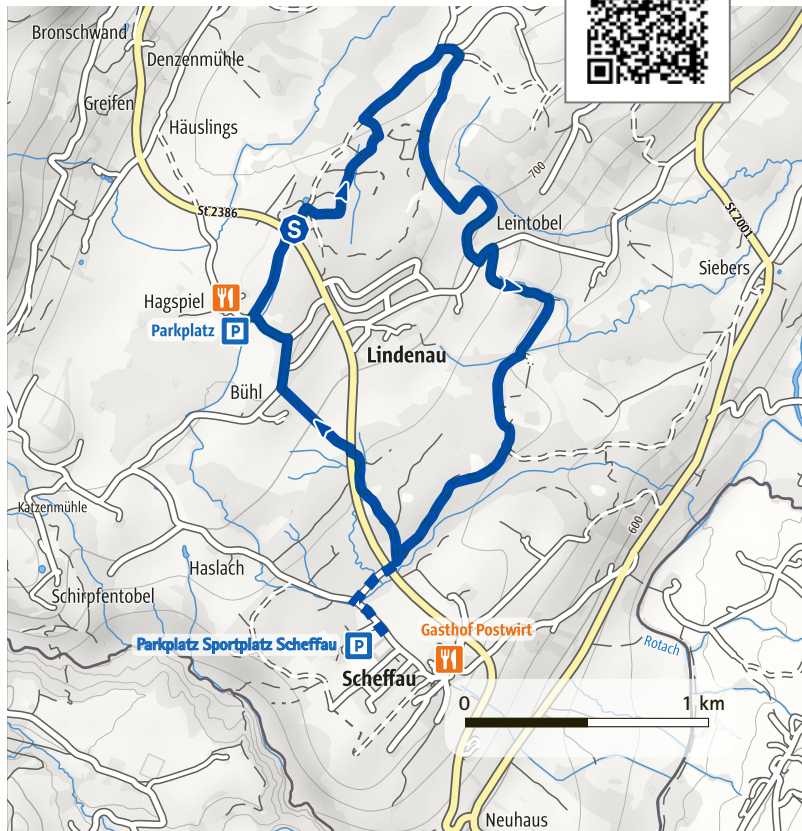
in Hagspiel und Scheffau

### Wegcharakter

Der Spazierwanderweg verläuft überwiegend auf Wander- und Forstwegen und geht abwechselnd durch Wald und Wiesen.

### Wegeverlauf

Parkplatz Naturlehrpfad – Oberbuchenbühl – Leintobel – beim Rothenbach – Lindenau – Hagspiel – Parkplatz Naturlehrpfad



## Premium-Wanderweg

### Berg & See

Info  Kurhaus Scheidegg  16,5 km  5:15 Std.  
 schwer  438 hm

### Gastronomie am Weg

in Scheidegg und Schüssellehen

### Wegcharakter

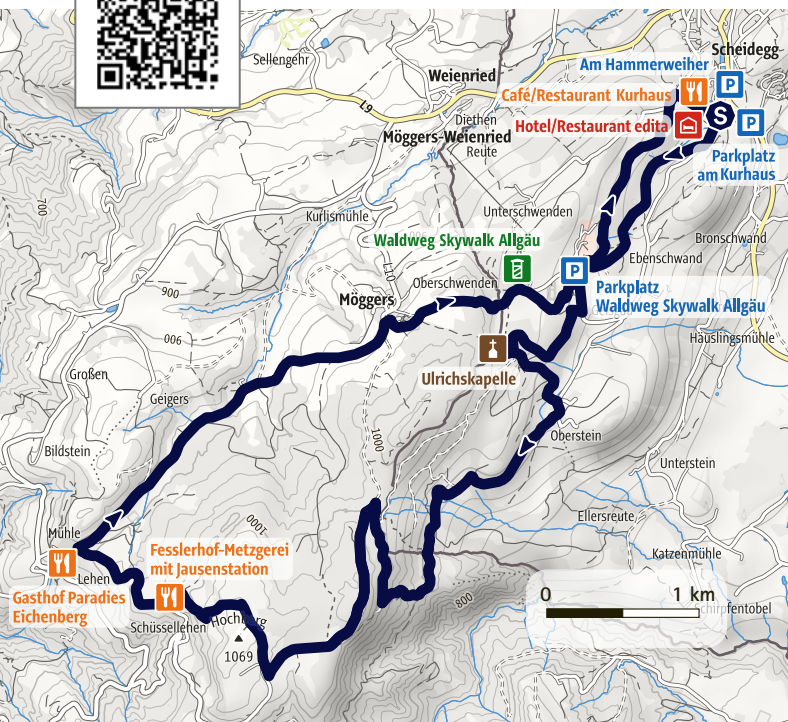
Der grenzüberschreitende Wanderweg ist eine Panoramarunde mit Alpen- und Bodenseeblick auf abwechslungsreichen Wegestrecken.

### Wegeverlauf

Kurhaus Scheidegg – Waldwelt Skywalk Allgäu – Ulrichskapelle – Oberstein – Bromatsreute (A) – Trögerhöhe (A) – Hochberg (A) – Schüssellehen (A) – Ried (A) – Möggers (A) – Waldwelt Skywalk Allgäu – Kurhaus Scheidegg (über Bergstraße)



*Berg  
& See*



Wer sich die Zeit nimmt, mit wachsenden Augen zu wandern, wird auf dem Premiumwanderweg Scheidegg-Hochberg-Bodensee mit beeindruckenden Panoramaaussichten belohnt. Auf abwechselnden Wald- und Pfadabschnitten geht's über den Themenweg „Plenterwaldweg“ bis zur Waldwelt Skywalk Allgäu und weiter zur Ulrichskapelle. Durch eine Passage im kühlen Wald erreicht man bald den österreichischen Ortsteil Schüssellehen in Eichenberg, mit malerischem Blick auf den Bodensee. Es lohnt sich zu verweilen, bevor man über Wald- und Wiesenwege zurück zum Ausgangspunkt wandert. Ein facettenreicher Weg, der der ganzen Familie Freude macht.


**Tipp: Genieße die Aussicht bei Schüssellehen.**

A man and a woman are hiking along a stream. The man, wearing a green cap and glasses, is crouching and placing a rock on a small bridge of stones. The woman, wearing a red backpack, is also crouching and looking at the stones. The background is a lush green forest.

  
aussichts  
reich

## *Weiler- Simmerberg*

Faszinierend sind die mystischen Klammen, die klaren Gewässer und die uralten Moore. Das Rauschen des Wassers und der Blick in die Ferne machen den Kopf frei und das Wandern leicht.



## Tobel & Kraft



Das Reich der Tiere und Pflanzen wird auf dem Weg ins Ellhofer Tobel auf jedem Schritt geheimnisvoller. Je weiter man vom Kneippbecken geht, desto intensiver wird es. Schon als Kind haben wir Mystisches wie die Burgruine Ellhofen geliebt und heute wissen wir die Aussicht von dort noch mehr zu schätzen – bis zum Säntis reicht sie. Das vielleicht schönste Weg-Highlight ist der Ellhofer Tobel selbst. Dort ist die Kraft des Wassers deutlich zu spüren, genau wie der heilsame Effekt der ruhigen, geschützten Flora-Fauna. All das lässt sich unterwegs genießen, bis man über den Tobelrand in den Ortskern zurückkehrt.

**Tipp: Entdecke die Ruine der Ellhofer Burg.**

## Premium-Spazierwanderweg

### Tobel & Kraft

<b>Info</b>	Parkplatz	4,2 km	1:30 Std.
	Wassertretstelle	leicht	67 hm

### Gastronomie am Weg

in Ellhofen und Simmerberg

### Wegcharakter

Aussichtsreicher Rundweg auf Wiesen- und Waldwegen sowie naturnahen Pfaden.

### Wegeverlauf

Wassertretstelle – Ellhofen-Blick – Burghof – Säntisblick – Tobelmühle – Ellhofen-Blick – Ellhofen – Ortsmitte – Wassertretstelle



## Premium-Wanderweg Klamm & Mystik

**Info**  Weiler (Ortsmitte)  15,6 km  5:00 Std.  
 schwer  319 hm

### Gastronomie am Weg


in Weiler im Allgäu

### Wegcharakter

Erlebnisreicher Wanderweg mit viel Wasser, welcher über Wald- und Wiesenwege sowie Pfade verläuft.

### Wegeverlauf

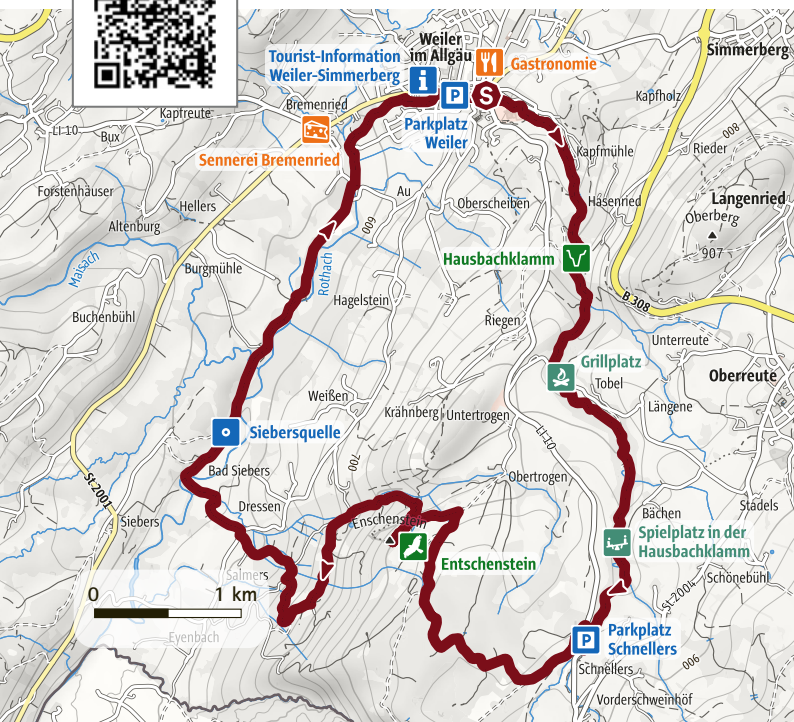
Weiler – Mittlere Hausbachklamm – Obere Hausbachklamm – Schnellers – Enschenstein – Salmersberg – Salmers – Siebersquelle – Bremenried – Weiler



## Klamm & Mystik

Die Vielfalt, der man auf dieser Route begegnet, ist beeindruckend. Am Hausbach geht der Weg vorbei an der Lourdes-Kapelle, hinauf zum Sägewerk und hinein in die Hausbachklamm. Dort führen Stege am steilen Felsen entlang durch die wildromantische Kulisse, gezeichnet von den gewaltigen Naturkräften des Gesteins und des Gewässers. Oben angekommen warten ein Grillplatz und ein Abenteuerspielplatz für eine kleine Pause, bevor es weitergeht ins Trogener Moor und zum mystischen Enschenstein, eine Fliehbürg der Alemannen und Römer. Für die letzte Etappe bietet sich dann eine Erfrischung direkt aus der Siebersquelle an, eine der ältesten Mineralquellen des Allgäus.

**Tipp:** Beobachte unsere Wasseramseln.



## Wandertrilogie Allgäu

Die Wandertrilogie Allgäu ist ein deutschlandweit einzigartiges Weitwanderwegenetz, das drei Landschaftsbilder mit ihren unterschiedlichen Höhenlagen erlebbar macht. Auf 876 km, drei Routen und drei Höhenlagen kann sich der Wanderer sein individuelles Wandererlebnis ganz den Vorlieben sowie seiner physischen Kondition entsprechend auswählen und zusammenstellen. Nicht nur eine besondere Landschaftsvielfalt bestimmt die Wandertrilogie Allgäu, sie erzählt auch die Geschichte des Allgäus, von der Entstehung des Naturraums bis hin zur Kultur und macht sichtbar, was sonst verborgen bliebe.

Dazu wurde zusammengebracht, was thematisch zusammengehört – in Erlebnisräumen, wie die Wasserreiche im Westallgäu. Hier wurde das Element Wasser zum Baumeister einer faszinierenden Landschaft und begleitet Wanderer stets auf ihrem Weg: mal als Fluss, mal als Rinnsal, führt durch tiefe Schluchten, füllt den Grund einer Klamm oder rauscht die Stufen eines Wasserfalls hinab. Es kann aber auch anders, ganz ruhig: Still liegt es in Form von Seen, Teichen und Tümpeln da oder ist gar verlandet zum Moor. Im Erlebnisraum Wasserreiche findet jeder Wanderer nicht nur auf der Strecke der Wandertrilogie, sondern auch auf den neuen aussichtsreich-Touren sicherlich seine Lieblingsform dieses Elements.



[www.wandertrilogie.de](http://www.wandertrilogie.de)






## Westallgäuer Wasserwege

Idyllische Weiher und geheimnisvolle Quellen, historische Mühlen und alte Sägen, verwunschene Moore und schattige Schluchten, rauschende Bäche und tobende Wasserfälle – Wasser ist im Westallgäu allgegenwärtig.

Wandern auf einsamen Wegen, von der Quelle hinab ins steile Tobel, durch dunkle und bunte Wälder ins offene Grün oder einfach nur am Wasser sitzen und sich etwas Ruhe gönnen – die vielen Facetten des Wassers lassen sich auf verschiedenste Weise erleben.

Gerade für Familien schwingt auf den Wandertouren auch immer ein Hauch Abenteuer mit: Mit Kindern in Gumpen baden, aus Ästen Schiffe basteln und mit Steinen kleine Dämme bauen. Es gibt jede Menge zu entdecken.



### Westallgäuer Wasserwege

Die ausgewiesenen Wandertouren der Westallgäuer Wasserwege erschließen die schönsten Besonderheiten der Region und bringen die Vielfalt und den Wert des Wassers nahe.

Der Wanderführer ist kostenlos bei den Westallgäuer Tourist-Informationen erhältlich oder unter

[www.westallgaeuer-wasserwege.de](http://www.westallgaeuer-wasserwege.de)

### 14. Mai – Tag des Wanderns

Erleben Sie die Vielfalt der Premiumwander- und Spazierwege „aussichtsreich“ am Tag des Wanderns. An diesem besonderen Tag finden auf vier ausgewählten Premiumwegen geführte Wanderungen statt, bei denen Sie die landschaftlichen Highlights und besonderen Merkmale der Wege aus erster Hand kennenlernen können.

Nutzen Sie die Gelegenheit, die Premiumwege „aussichtsreich“ in entspannter Atmosphäre zu entdecken und genießen Sie Natur, Ausblicke und Bewegung gemeinsam mit erfahrenen Wanderführern.

Alle Wanderungen sowie weitere Informationen finden Sie unter:

[www.aussichtsreich-premiumwandern.de](http://www.aussichtsreich-premiumwandern.de)



## Weitere Informationen

### Lindenberg

Tourist-Information  
in der Kulturfabrik  
Museumsplatz 1  
88161 Lindenberg  
Tel. +49 8381-9284310  
touristinformation@lindenberg.de  
www.lindenberg.de



### Oberreute

Gästeinformation  
Hauptstraße 34  
88179 Oberreute  
Tel. +49 8387-1233  
info@oberreute.de  
www.oberreute.de



### Scheidegg

Tourist-Information  
Rathausplatz 8  
88175 Scheidegg im Allgäu  
Tel. +49 8381-8942233  
info@scheidegg.de  
www.scheidegg.de



### Weiler-Simmerberg

Tourist-Information  
Hauptstraße 14  
88171 Weiler im Allgäu  
Tel. +49 8387-39150  
info@weiler-tourismus.de  
www.weiler-tourismus.de



## Impressum

### Herausgeber

Westallgäu Tourismus e.V.  
Museumsplatz 1  
88161 Lindenberg  
info@westallgaeu.de  
www.westallgaeu.de



### Gestaltung und Satz

BASEMENT Kommunikation + Gestaltung  
www.basement.co.at

### Text

Veronika Mennel  
www.veronikamennel.at

### Druck

Holzer Druck und Medien GmbH & Co. KG,  
Weiler-Simmerberg



### Kartengrundlage

Outdooractive Kartografie, Geoinformationen © Outdooractive, © OpenStreetMap (ODbL) - Mitwirkende  
www.openstreetmap.org/copyright

### Bildnachweise

Frederick Sams | S. Titelbild, 8/9, 10, 12/13, 14, 17, 18/19, 20, 23, 24/45, 26, 29, 32  
Allgäu GmbH/Klaus-Peter Kappest | S. 31  
iStockphoto | S. 33

Alle Angaben ohne Gewähr.

## Weitere Informationen

### Westallgäu Tourismus e.V.

Museumsplatz 1

88161 Lindenberg

[info@westallgaeu.de](mailto:info@westallgaeu.de)

[www.westallgaeu.de](http://www.westallgaeu.de)

[www.aussichtsreich-premiumwandern.de](http://www.aussichtsreich-premiumwandern.de)



Gefördert durch das Bayerische Staatsministerium für Ernährung, Landwirtschaft und Forsten und den Europäischen Landwirtschaftsfonds für die Entwicklung des ländlichen Raums (ELER)